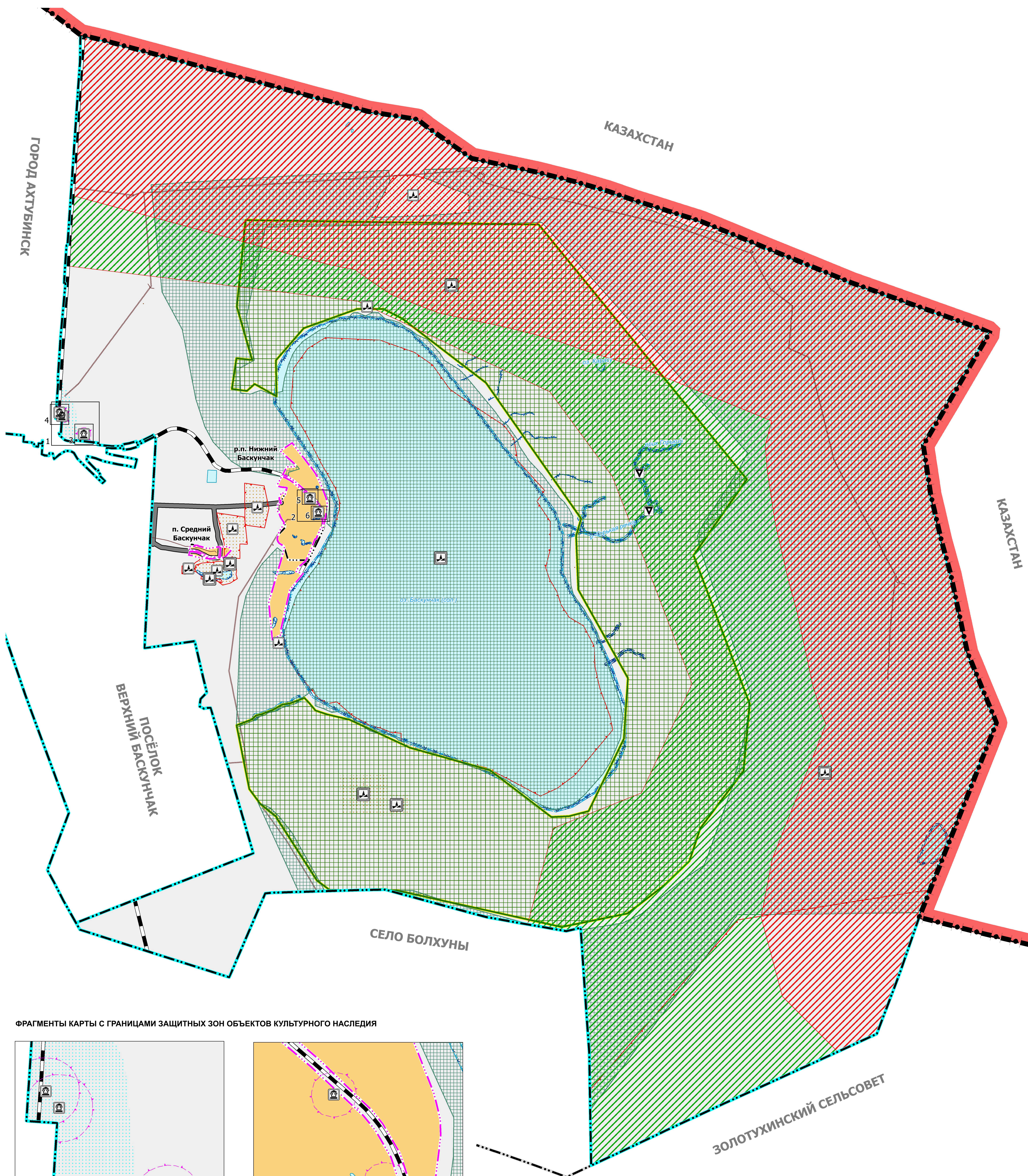
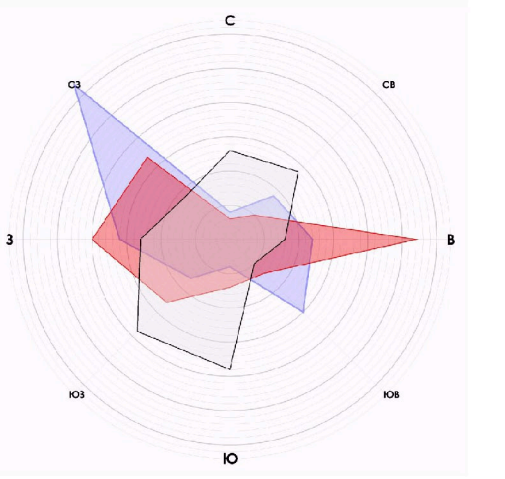


# ПРОЕКТ ВНЕСЕНИЯ ИЗМЕНЕНИЙ В ГЕНЕРАЛЬНЫЙ ПЛАН МО "ГОРОДСКОЕ ПОСЕЛЕНИЕ ПОСЕЛОК НИЖНИЙ БАСКУНЧАК АХТУБИНСКОГО МУНИЦИПАЛЬНОГО РАЙОНА АСТРАХАНСКОЙ ОБЛАСТИ" МАТЕРИАЛЫ ПО ОБОСНОВАНИЮ

КАРТА ЗОН С ОСОБЫМИ УСЛОВИЯМИ ИСПОЛЬЗОВАНИЯ ТЕРРИТОРИЙ (С УКАЗАНИЕМ ГРАНИЦ ЛЕСНИЧЕСТВ). М 1:50 000



## УСЛОВНЫЕ ОБОЗНАЧЕНИЯ

ГРАНИЦЫ СУБЪЕКТОВ РОССИЙСКОЙ ФЕДЕРАЦИИ, МУНИЦИПАЛЬНЫХ ОБРАЗОВАНИЙ, НАСЕЛЕННЫХ ПУНКТОВ  
ГРАНИЦЫ ЕДИНИЦ АДМИНИСТРАТИВНО-ТЕРРИТОРИАЛЬНОГО ДЕЛЕНИЯ РОССИЙСКОЙ ФЕДЕРАЦИИ

	Государственная граница Российской Федерации
	Граница городского поселения
	Граница сельского поселения
	Граница населенного пункта

## ОБЪЕКТЫ ТРАНСПОРТНОЙ ИНФРАСТРУКТУРЫ

	Автомобильные дороги регионального значения
	Железнодорожные пути

## ТЕРРИТОРИИ

	Территории населенных пунктов
--	-------------------------------

## ПРИРОДНЫЕ ОБЪЕКТЫ

ПОВЕРХНОСТНЫЕ ВОДНЫЕ ОБЪЕКТЫ

	Водоток (река, ручей, канал)
	Водоём (озеро, пруд, обводненный карьер, водохранилище)

## ЗОНЫ С ОСОБЫМИ УСЛОВИЯМИ ИСПОЛЬЗОВАНИЯ ТЕРРИТОРИЙ

САНИТАРНО-ЗАЩИТНАЯ ЗОНА

	Санитарно-защитная зона предприятий, сооружений и иных объектов
--	---

## ОХРАННАЯ ЗОНА ИНЖЕНЕРНЫХ КОММУНИКАЦИЙ

Охранная зона объектов электросетевого хозяйства (вдоль линий электропередачи, вокруг подстанций)

	Охранная зона линий и сооружений связи
--	--

## ВОДООХРАННЫЕ ЗОНЫ

	Водоохранная зона
--	-------------------

## ПРИБРЕЖНЫЕ ЗАЩИТНЫЕ ПОЛОСЫ

	Прибрежная защитная полоса
--	----------------------------

## БЕРЕГОВЫЕ ПОЛОСЫ

	Береговая полоса
--	------------------

## ИНЫЕ ЗОНЫ С ОСОБЫМИ УСЛОВИЯМИ ИСПОЛЬЗОВАНИЯ

	Охранная зона пунктов государственной геодезической сети, государственной нивелирной сети и государственной гравиметрической сети
--	---

## ЗОНЫ ОХРАЯЕМЫХ ОБЪЕКТОВ

	Пограничная зона
	Пятикилометровая полоса местности вдоль Государственной границы

## ЗОНЫ ОХРАНЫ ОБЪЕКТОВ КУЛЬТУРНОГО НАСЛЕДИЯ (ПАМЯТНИКОВ ИСТОРИИ И КУЛЬТУРЫ) НАРОДОВ РОССИЙСКОЙ ФЕДЕРАЦИИ

	Защитная зона объекта культурного наследия
--	--

## ТЕРРИТОРИИ ОБЪЕКТОВ КУЛЬТУРНОГО НАСЛЕДИЯ

ОБЪЕКТЫ КУЛЬТУРНОГО НАСЛЕДИЯ

	Памятник регионального значения
--	---------------------------------

## ГРАНИЦЫ ТЕРРИТОРИЙ ОБЪЕКТОВ КУЛЬТУРНОГО НАСЛЕДИЯ

	Граница территории объекта культурного наследия
--	---

## ОСОБО ОХРАЯЕМЫЕ ПРИРОДНЫЕ ТЕРРИТОРИИ

	Государственный природный заповедник, в том числе биосферный
	Природный парк

## МЕСТОРОЖДЕНИЯ И ПРОЯВЛЕНИЯ ПОЛЕЗНЫХ ИСКОПАЕМЫХ

УЧАСТКИ НЕДР, ПРЕДОСТАВЛЕННЫХ ДЛЯ ДОБЫЧИ ПОЛЕЗНЫХ ИСКОПАЕМЫХ, А ТАКЖЕ В ЦЕЛЯХ, НЕ СВЯЗАННЫХ С ИХ ДОБЫЧЕЙ

	Лицензионные участки
--	----------------------

## МЕСТОРОЖДЕНИЯ И ПРОЯВЛЕНИЯ ПОЛЕЗНЫХ ИСКОПАЕМЫХ

	Месторождения подземных вод
--	-----------------------------

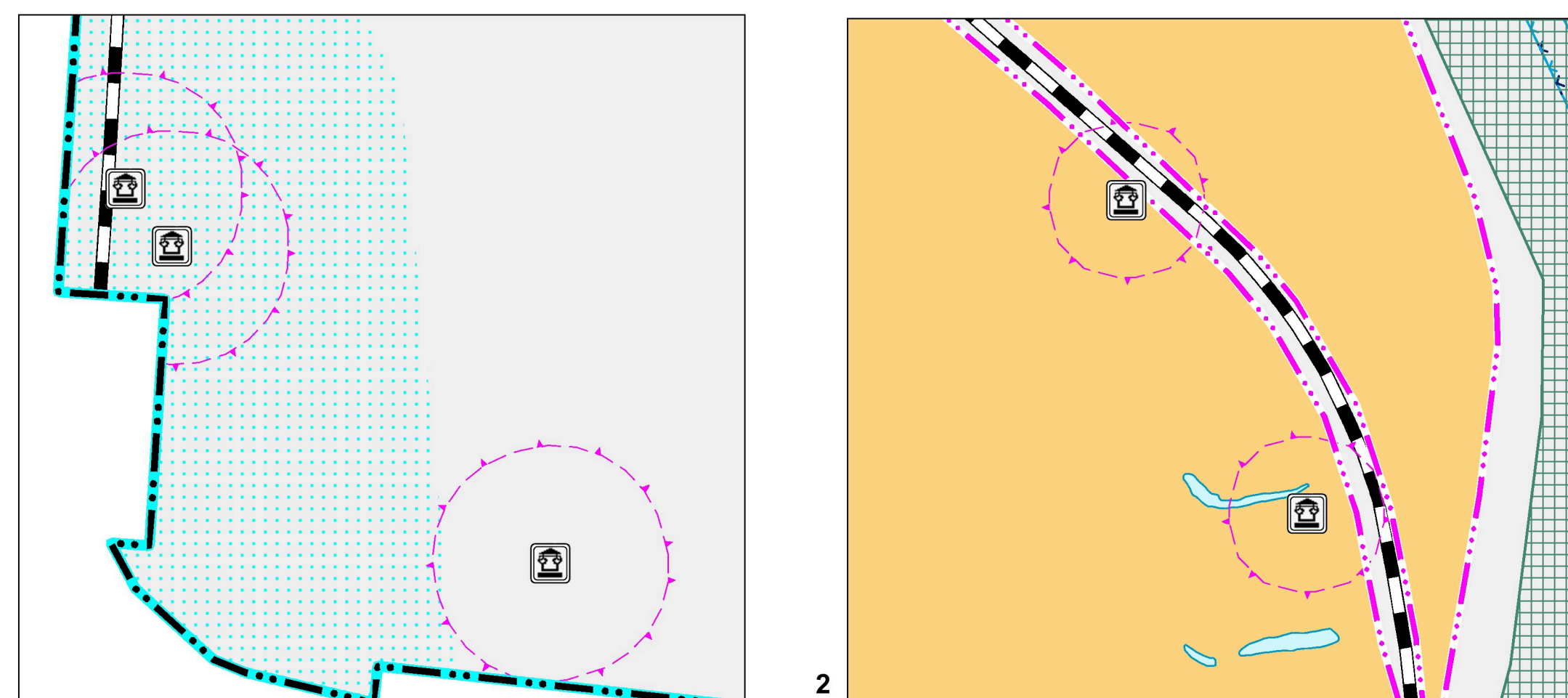
	Месторождения неметаллических полезных ископаемых
--	---

## ОБЪЕКТЫ ТРУБОПРОВОДНОГО ТРАНСПОРТА И ИНЖЕНЕРНОЙ ИНФРАСТРУКТУРЫ

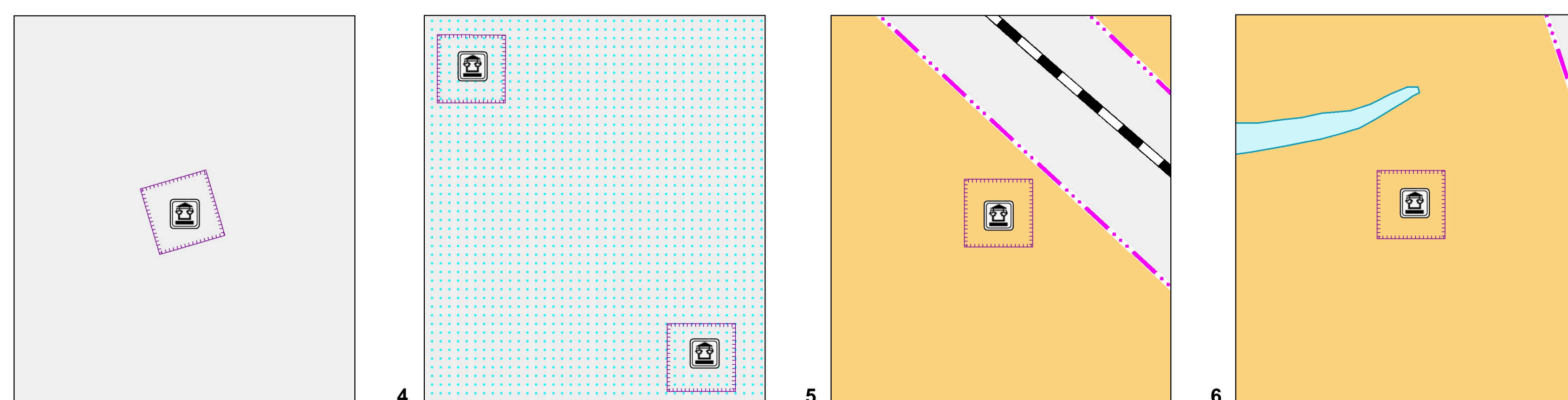
## ГИДРОТЕХНИЧЕСКИЕ СООРУЖЕНИЯ

	Водобросные и водопропускные гидротехнические сооружения (в том числе сопрягающие)
--	--

ФРАГМЕНТЫ КАРТЫ С ГРАНИЦАМИ ЗАЩИТНЫХ ЗОН ОБЪЕКТОВ КУЛЬТУРНОГО НАСЛЕДИЯ



ФРАГМЕНТЫ КАРТЫ С ГРАНИЦАМИ ТЕРРИТОРИЙ ОБЪЕКТОВ КУЛЬТУРНОГО НАСЛЕДИЯ



Общество с ограниченной ответственностью "Научно-проектная организация "Южный градостроительный центр"			
Директор			С. Ю. Трухнев
Главный архитектор проекта			А. Ю. Прохоров
Руководитель проекта			Т.Е. Шенд
Заказчик:	Администрация муниципального образования «Поселок Нижний Баскунчак»		
Проект:	Проект внесения изменений в генеральный план МО "Городское поселение поселок Нижний Баскунчак Ахтубинского МР Астраханской области"		
Чертеж:	Карта зон с особыми условиями использования территорий (с указанием границ лесничеств)		
г. Ростов-на-Дону 2023 г.	Заказ № 6-2023	Масштаб 1:50 000	Формат 90x105(л)